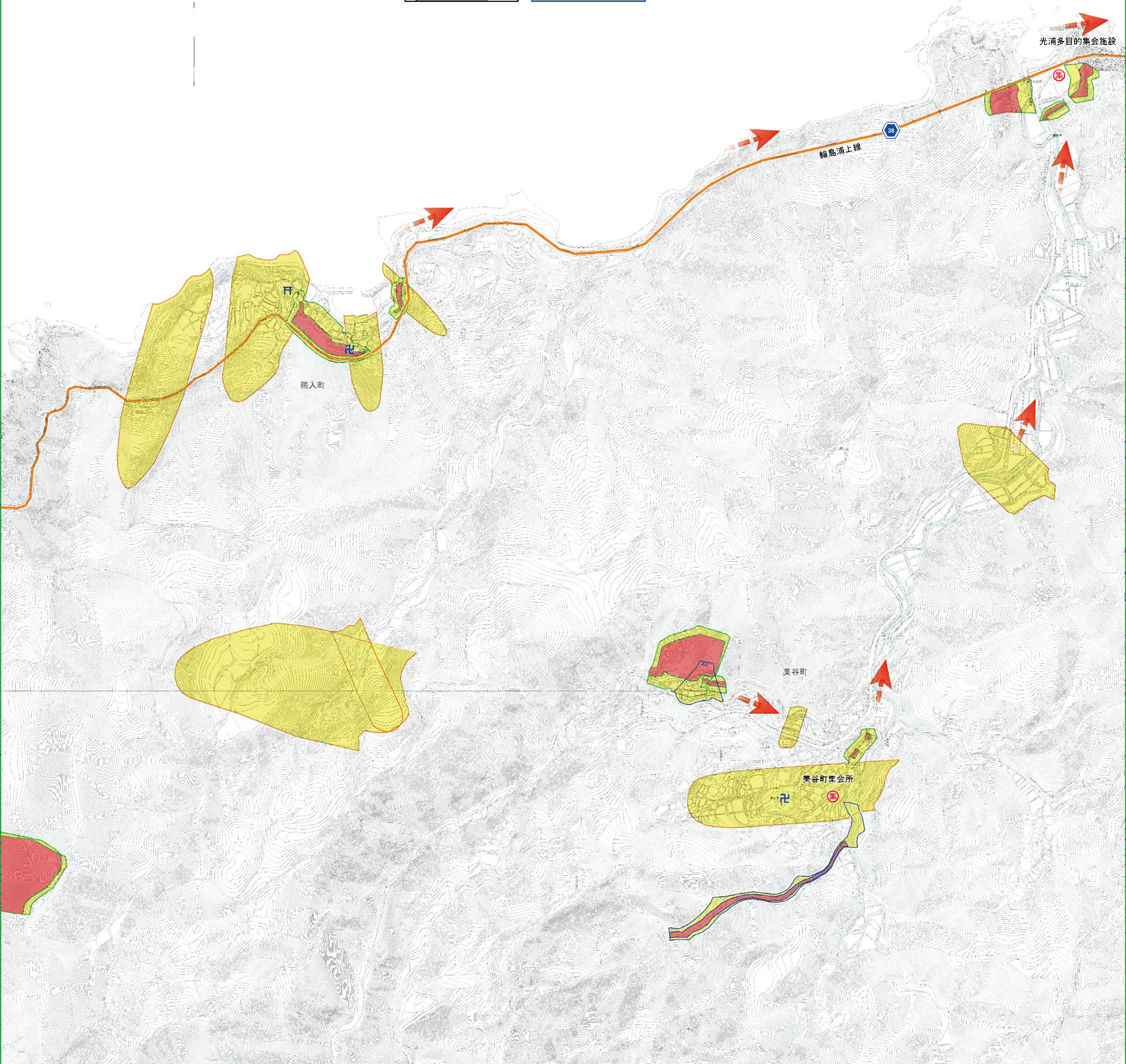

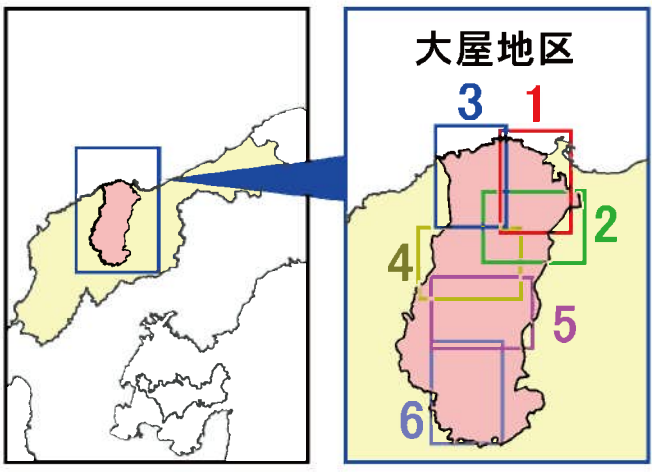


輪島市 土砂災害ハザードマップ 大屋地区 3



土砂災害情報 (H30.9.21時点)

■	土砂災害特別警戒区域
■	土砂災害警戒区域
■	がけ崩れ (急傾斜地の崩壊)
■	土石流
■	地すべり

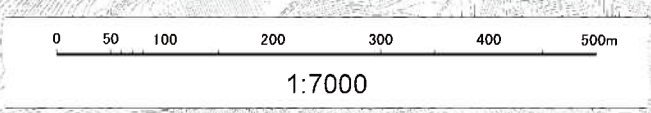
凡例

—	主要地方道
⊕	集会所
➔	避難方向

地区の拠点となる指定避難所 (指定緊急避難場所兼指定避難所)

災害が発生する恐れがあるとき、または災害が発生したときに、必要に応じ、避難情報と併せて開設する避難所

地区の拠点となる指定避難所	所在地	電話番号
港公民館	輪島崎町1部211番地4	22-1391
鳳至公民館	鳳至町石浦町83番地1	22-7620
大屋公民館	小伊勢町丸垣内22番地1	22-2236



「この地図は、石川県知事の承認を得て、同県作成の砂防基盤図 (縮尺1/2,500) を使用し作成したものである。(承認番号) 平成24年1月26日 奥能土第2067号」