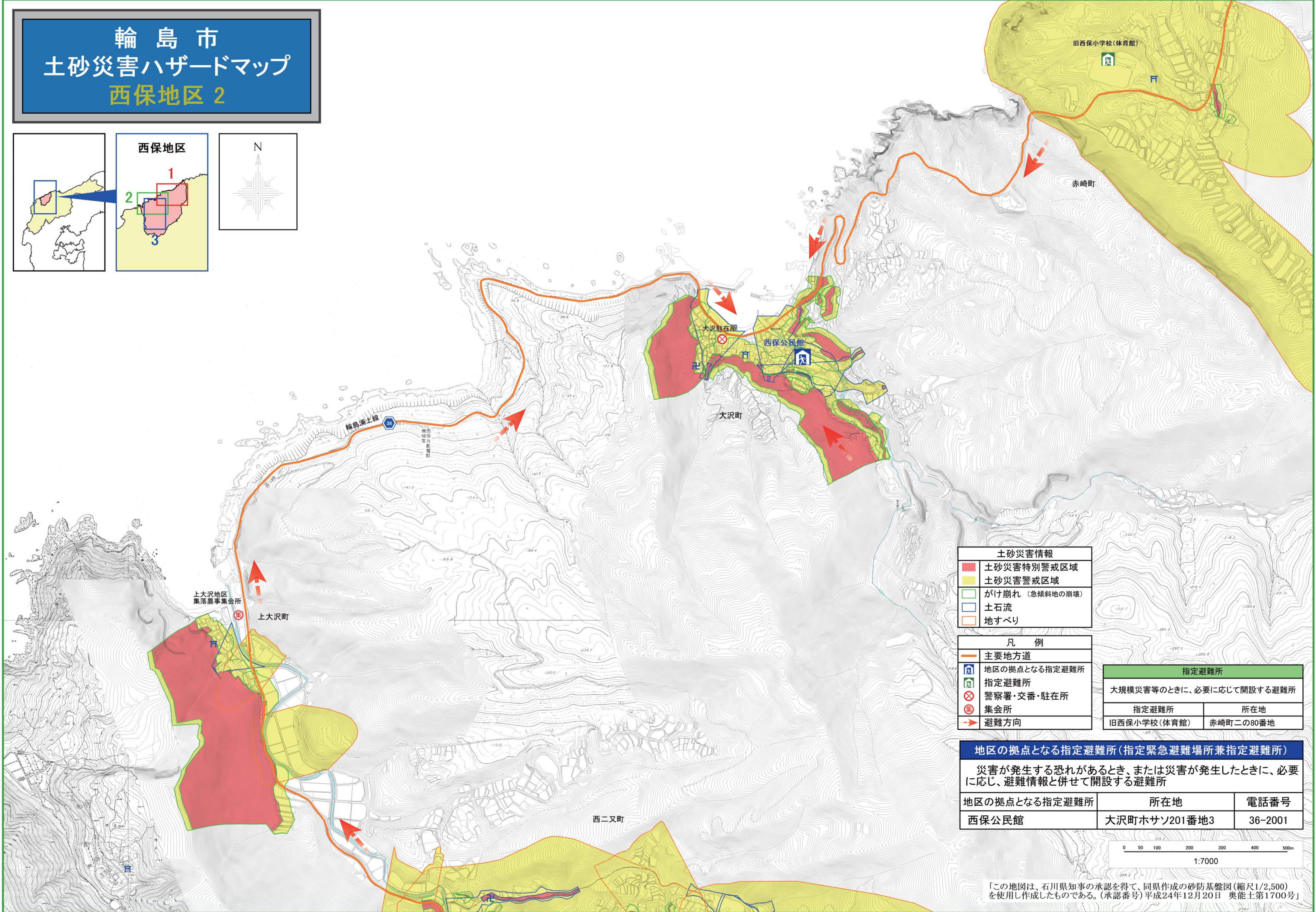
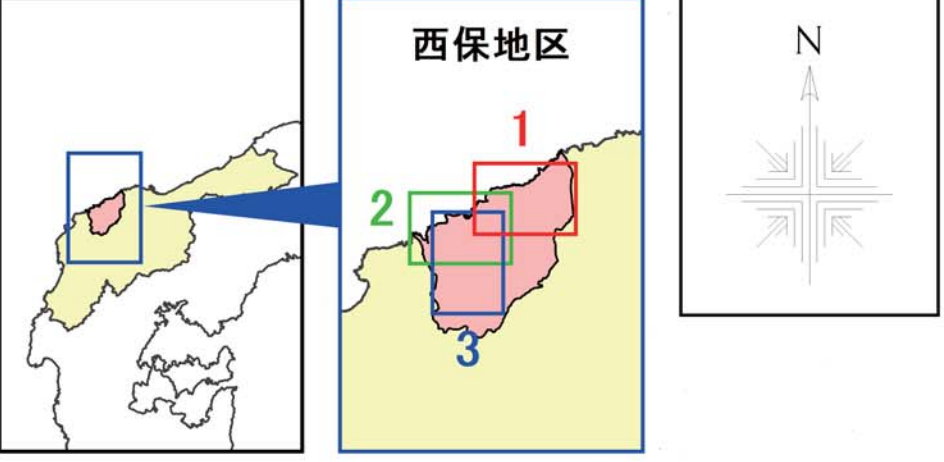


輪島市 土砂災害ハザードマップ 西保地区 2



土砂災害情報	
[Red Box]	土砂災害特別警戒区域
[Yellow Box]	土砂災害警戒区域
[Green Box]	がけ崩れ (急傾斜地の崩壊)
[Blue Box]	土石流
[Orange Arrow]	地すべり

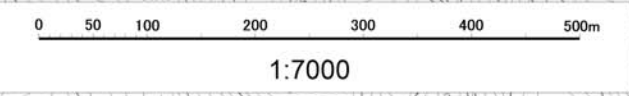
凡 例	
[Orange Line]	主要地方道
[Blue House Icon]	地区の拠点となる指定避難所
[Green House Icon]	指定避難所
[Red X Icon]	警察署・交番・駐在所
[Red Circle Icon]	集会所
[Orange Arrow]	避難方向

指定避難所	
大規模災害等のときに、必要に応じて開設する避難所	
指定避難所	所在地
旧西保小学校(体育館)	赤崎町二の80番地

地区の拠点となる指定避難所(指定緊急避難場所兼指定避難所)

災害が発生する恐れがあるとき、または災害が発生したときに、必要に応じて、避難情報と併せて開設する避難所

地区の拠点となる指定避難所	所在地	電話番号
西保公民館	大沢町ホサノ201番地3	36-2001



「この地図は、石川県知事の承認を得て、同県作成の砂防基礎図(縮尺1/2,500)を使用し作成したものである。(承認番号)平成24年12月20日 奥能土第1700号」