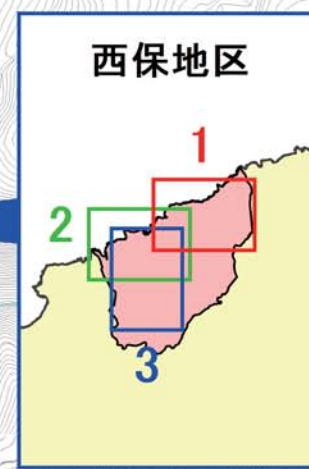
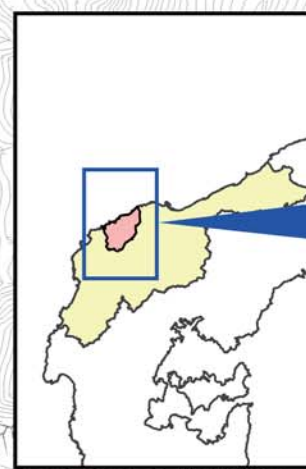



輪島市 土砂災害ハザードマップ 西保地区 3



地区の拠点となる指定避難所(指定緊急避難場所兼指定避難所)

災害が発生する恐れがあるとき、または災害が発生したときに、必要に応じ、避難情報と併せて開設する避難所


地区の拠点となる指定避難所	所在地	電話番号
西保公民館	大沢町ホサソ201番地3	36-2001

土砂災害情報

■	土砂災害特別警戒区域
■	土砂災害警戒区域
■	がけ崩れ(急傾斜地の崩壊)
■	土石流
■	地すべり

凡例

—	主要地方道
—	一般県道
■	地区の拠点となる指定避難所
⊗	警察署・交番・駐在所
→	避難方向



「この地図は、石川県知事の承認を得て、同県作成の砂防基盤図(縮尺1/2,500)を使用し作成したものである。(承認番号)平成24年12月20日 奥能土第1700号」

