
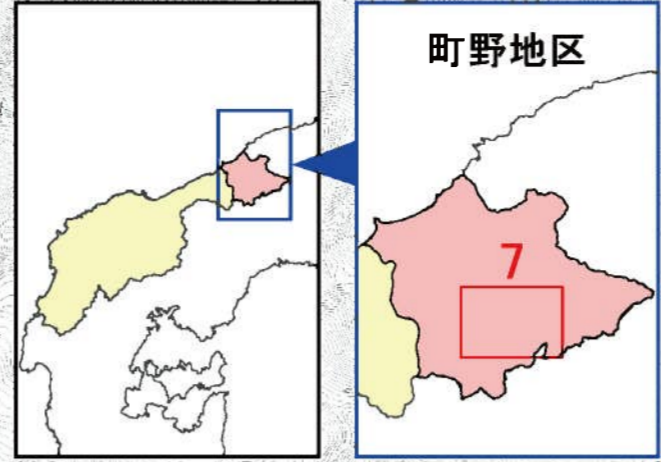


輪島市 土砂災害ハザードマップ 町野地区7 (佐野, 舞谷)




凡 例		土砂災害情報 (H30.9.21時点)	
	主要地方道		土砂災害特別警戒区域
	地区の拠点となる指定避難所		土砂災害警戒区域
	指定避難所		がけ崩れ (急傾斜地の崩壊)
	警察署・交番・駐在所		土石流
	消防署		地すべり
	集会所	洪水浸水想定区域 (想定最大規模) 令和元年指定	
	避難方向	(想定し得る最大規模の降雨による洪水浸水想定区域 708mm/24h)	
			浸水想定区域 (0.5m以上)
			浸水想定区域 (0.5m未満)

指定避難所	
大規模災害等のときに、必要に応じて開設する避難所	
指定避難所	所在地
町野小学校 (体育館)	町野町粟蔵川原田42番地
東陽中学校 (体育館)	町野町粟蔵川原田33番地

地区の拠点となる指定避難所 (指定緊急避難場所兼指定避難所)

災害が発生する恐れがあるとき、または災害が発生したときに、必要に応じ、避難情報と併せて開設する避難所

地区の拠点となる指定避難所	所在地	電話番号
町野公民館	町野町粟蔵川原田22番地1	32-0001



「この地図は、石川県知事の承認を得て、同県作成の砂防基盤図 (縮尺1/2,500) を使用し作成したものである。(承認番号) 平成26年 8月 6日 奥能土第800号」