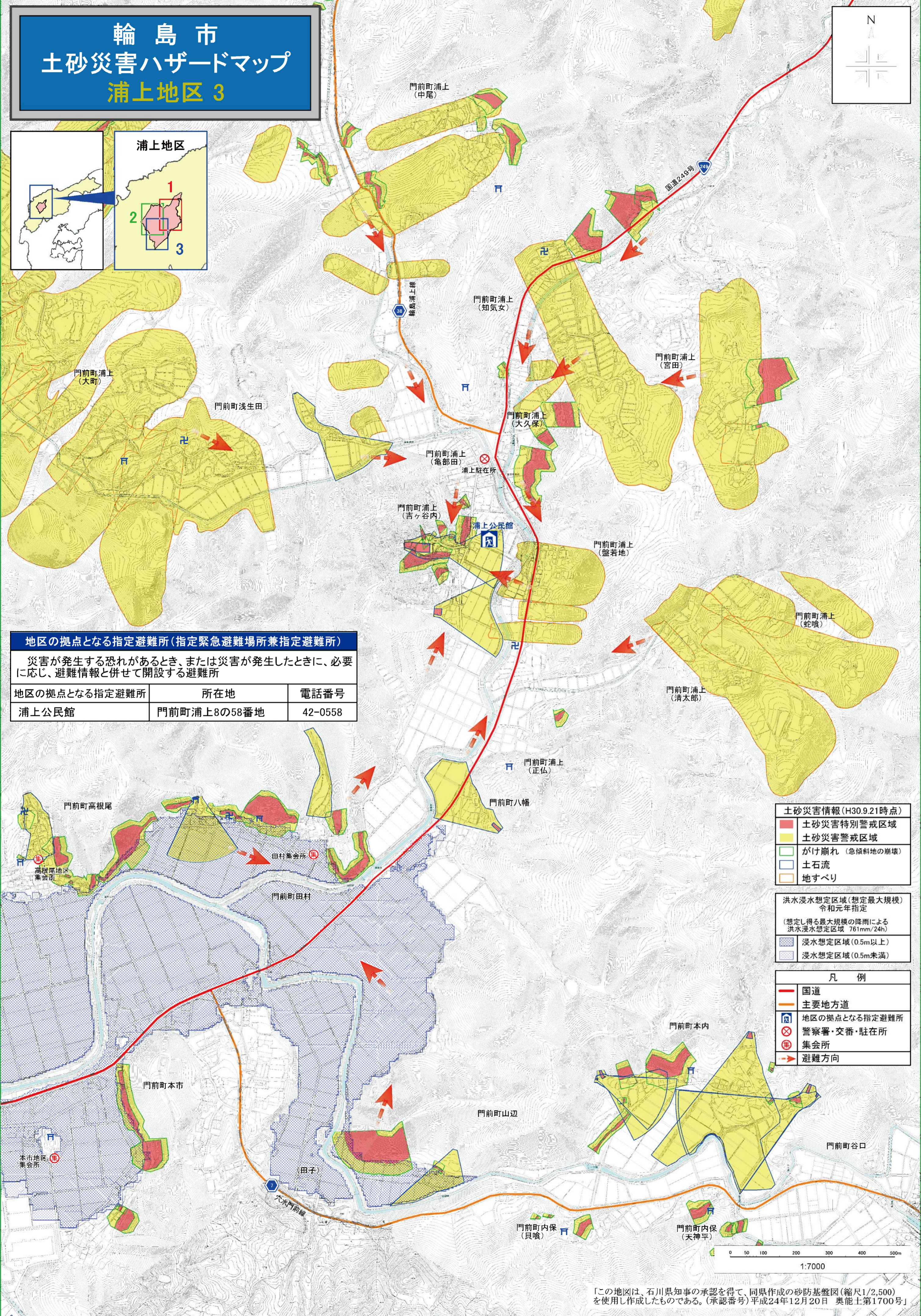
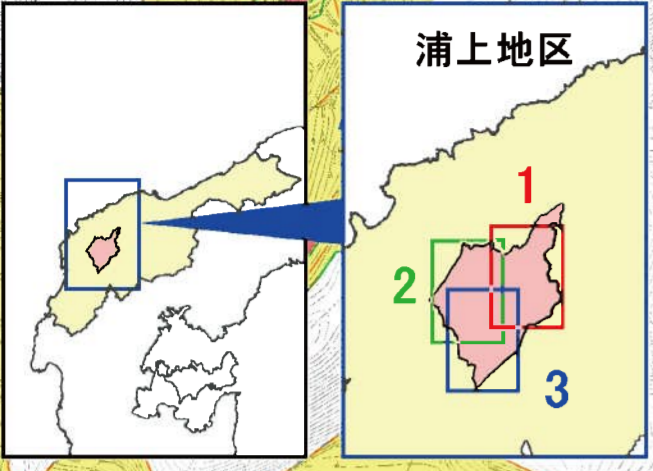
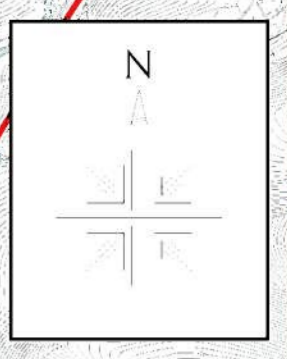


# 輪島市 土砂災害ハザードマップ 浦上地区 3



**地区の拠点となる指定避難所(指定緊急避難場所兼指定避難所)**  
 災害が発生する恐れがあるとき、または災害が発生したときに、必要に応じ、避難情報と併せて開設する避難所

地区の拠点となる指定避難所	所在地	電話番号
浦上公民館	門前町浦上8の58番地	42-0558

**土砂災害情報 (H30.9.21時点)**


- 土砂災害特別警戒区域
- 土砂災害警戒区域
- がけ崩れ (急傾斜地の崩壊)
- 土石流
- 地すべり

**洪水浸水想定区域 (想定最大規模) 令和元年指定**  
 (想定し得る最大規模の降雨による洪水浸水想定区域 761mm/24h)

- 浸水想定区域 (0.5m以上)
- 浸水想定区域 (0.5m未満)

**凡例**

- 国道
- 主要地方道
- 地区の拠点となる指定避難所
- 警察署・交番・駐在所
- 集会所
- 避難方向



「この地図は、石川県知事の承認を得て、同県作成の砂防基礎図(縮尺1/2,500)を使用し作成したものである。(承認番号)平成24年12月20日 奥能士第1700号」