
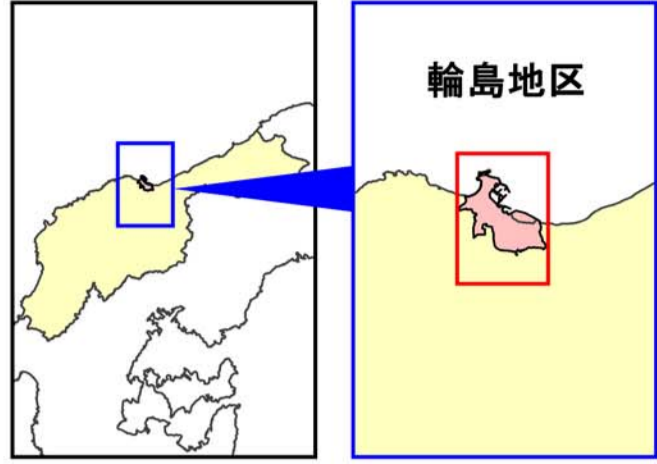


輪島市 土砂災害ハザードマップ 輪島地区



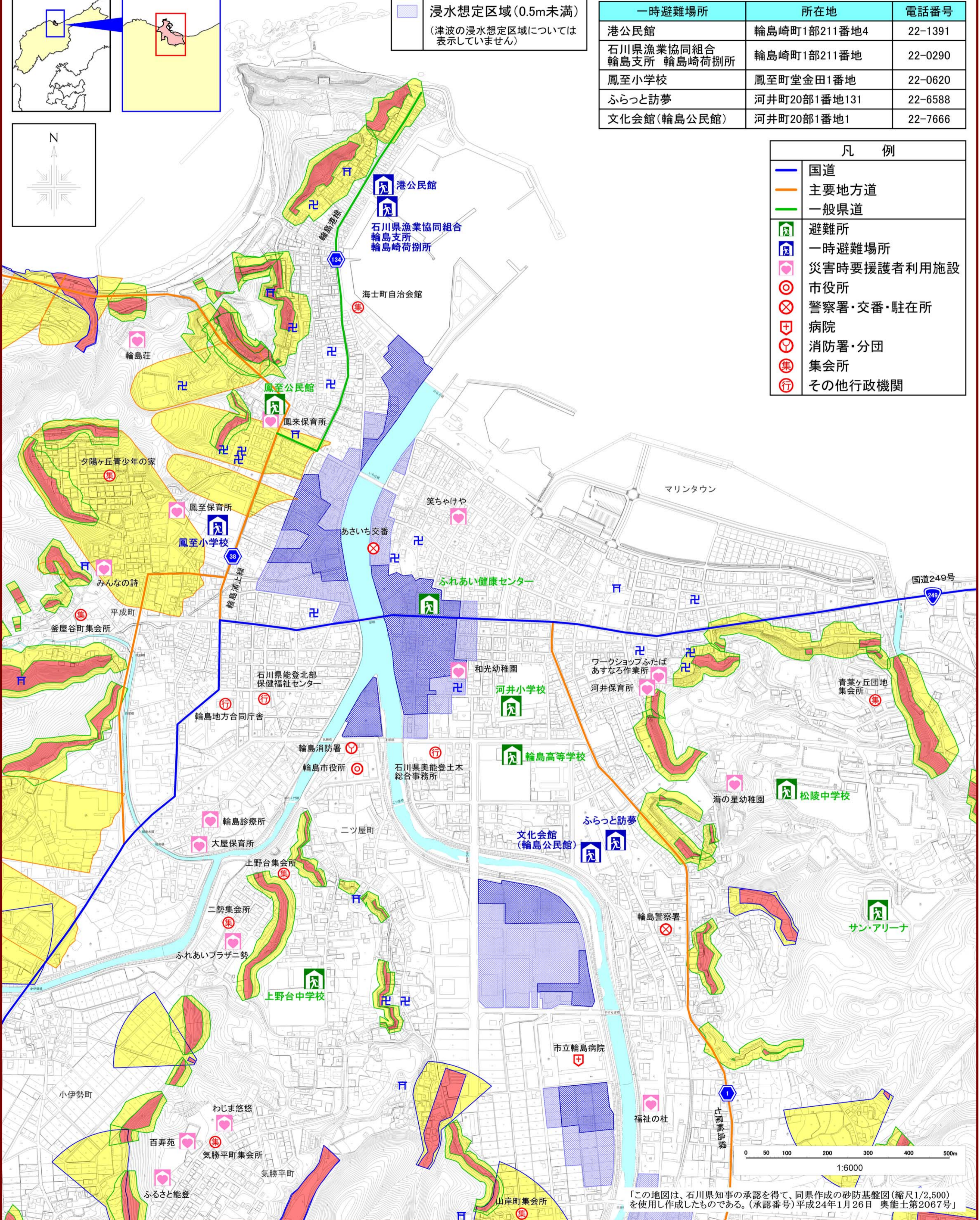
土砂災害情報	
■	土砂災害特別警戒区域
■	土砂災害警戒区域
■	がけ崩れ（急傾斜地の崩壊）
■	土石流
■	地すべり

洪水浸水想定区域情報	
■	浸水想定区域(0.5m以上)
■	浸水想定区域(0.5m未満) (津波の浸水想定区域については表示していません)

避難所	所在地	電話番号
鳳至公民館	鳳至町石浦町83番地1	22-7620
ふれあい健康センター	河井町2部287番地1	23-1136
河井小学校	河井町18部1番地2	22-0836
輪島高等学校	河井町18部42番地2	22-2105
松陵中学校	河井町11部39番地1	22-2044
サン・アリーナ	杉平町1字12番地	23-0101
上野台中学校	宅田町25部36番地1	22-1244

一時避難場所	所在地	電話番号
港公民館	輪島崎町1部211番地4	22-1391
石川県漁業協同組合 輪島支所 輪島崎荷捌所	輪島崎町1部211番地	22-0290
鳳至小学校	鳳至町堂金田1番地	22-0620
ふらっと訪夢	河井町20部1番地131	22-6588
文化会館(輪島公民館)	河井町20部1番地1	22-7666

凡例	
—	国道
—	主要地方道
—	一般県道
	避難所
	一時避難場所
	災害時要援護者利用施設
	市役所
	警察署・交番・駐在所
	病院
	消防署・分団
	集会所
	その他行政機関



「この地図は、石川県知事の承認を得て、同県作成の砂防基盤図(縮尺1/2,500)を使用し作成したものである。(承認番号)平成24年1月26日 奥能土第2067号」